

# DETALJPLAN

## DEL AV ÅKERSTA 29:1 I LJUSDAL

LJUSDALS KOMMUN  
GÄVLEBORGS LÄN

UPPRÄTTAD OKTOBER 2006 REVIDERAD JANUARI 2007  
SAMHÄLLSBYGGNADSFÖRVALTNINGEN I LJUSDAL

MARIA ANDERSSON  
PLANINGENJÖR

### PLANBESTÄMMELSER

FÖLJANDE GÄLLER INOM OMRÅDEN MED NEDANSTÅENDE BETECKNINGAR.  
ENDAST ANGIVEN ANVÄNDNING OCH UTFORMNING ÄR TILLÅTEN.  
BESTÄMMELSER UTAN BETECKNING GÄLLER INOM HELA PLANOMRÅDET.

#### GRÄNSER



	PLANOMRÅDESGRÄNS
	ANVÄNDNINGSGRÄNS
	EGENSKAPSGRÄNS

#### MARKANVÄNDNING


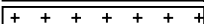
##### ALLMÄN PLATS

	PARK OCH PLANTERING
---	---------------------

##### KVARTERSMARK

	HANDEL
	JÄRNVÄGSOMRÅDE

#### BEGRÄNSNINGAR AV MARKENS BEBYGGANDE

	MARKEN FÅR INTE BEBYGGAS
	MARKEN FÅR ENDAST BEBYGGAS MED UTHUS OCH CARPORT
u	MARKEN SKALL VARA TILLGÄNGLIG FÖR ALLMÄNNA UNDERJORDISKA LEDNINGAR

#### MARKENS ANORDNANDE

##### STÄNGSEL

	STÄNGSEL SKALL FINNAS
---	-----------------------

##### PLACERING; UTFORMNING; UTFÖRANDE

I	HÖGSTA ANTAL VÅNINGAR
---	-----------------------

#### ADMINISTRATIVA FÖRESKRIFTER

##### GENOMFÖRANDETID

GENOMFÖRANDETIDEN ÄR 5 ÅR FRÅN DEN DAG PLANEN VINNER LAGA KRAFT.

##### HUVUDMANNASKAP

KOMMUNEN ÄR HUVUDMAN FÖR ALLMÄN PLATS.

ANTAGEN AV SAMHÄLLSBYGGNADSNÄMNDEN I LJUSDAL DEN 25 APRIL 2007 § 63.  
LAGA KRAFT DEN 24 MAJ 2007

