

DETALJPLAN
 DEL AV TÄLLE 45:1 I LJUSDAL
 LJUSDALS KOMMUN
 GÄVLEBORGS LÄN

UPPRÄTTAD APRIL ÅR 2011, REVIDERAD MARS OCH AUGUSTI ÅR 2013

STEFAN NORBERG
 PLANINGENJÖR


PLANBESTÄMMELSER

Följande gäller inom områden med nedanstående beteckningar. Endast angiven användning och utformning är tillåten. Bestämmelser utan beteckning gäller inom hela området.

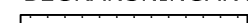
GRÄNSER

-  Planområdesgräns
-  Egenskapsgräns

ANVÄNDNING AV MARK

- Kvartersmark
-  B Bostäder


BEGRÄNSNINGAR AV MARKENS BEBYGGANDE

-  Marken får inte bebyggas

MARKENS ANORDNANDE (utformning av kvartersmark)

- Mark och vegetation
- n_1 Stenmur ska bevaras
- trädgård Trädgård. Markens höjd får inte ändras och marken får inte hårdgöras
- ej parkering Parkeringsplats får ej anordnas

Utfart

-  Körbar förbindelse får inte anordnas

ADMINISTRATIVA BESTÄMMELSER

Genomförandetid
 Genomförandetiden är 5 år från den dag planen vinner laga kraft

Antagen av Kommunstyrelsen i Ljusdals kommun 2013-09-05 § 250.
 Laga kraft den 7 oktober år 2013.

0 10 50 100m
 SKALA 1: 1000