



DETALJPLAN NORE 2:3, 17:2, 17:4 M FL I LJUSDAL

LJUSDALS KOMMUN
GÄVLEBORGS LÄN




UPPRÄTTAD JANUARI 2006
SAMHÄLLSBYGGNADSFÖRVALTNINGEN I LJUSDAL

ÅSA FRANZÉN
PLANINGENJÖR


PLANBESTÄMMELSER

FÖLJANDE GÄLLER INOM OMRÅDEN MED NEDANSTÅENDE BETECKNINGAR. ENDAST ANGIVEN ANVÄNDNING OCH UTFORMNING ÄR TILLÅTEN. BESTÄMMELSER UTAN BETECKNING GÄLLER INOM HELA PLANOMRÅDET.




GRÄNSER

-  PLANOMRÅDESGRÄNS 3 M UTANFÖR PLANOMRÅDET
-  ANVÄNDNINGSGRÄNS
-  EGENSKAPSGRÄNS


MARKANVÄNDNING KVARTERSMARK

-  CAMPING

BEGRÄNSNINGAR AV MARKENS BEBYGGANDE

-  MARKEN FÅR INTE BEBYGGAS
-  MARKEN FÅR ENDAST BEBYGGAS MED ENKLARE SERVICEBYGGNADER FÖR CAMPINGENS BEHOV
-  MARKEN SKALL VARA TILLGÄNGLIG FÖR ALLMÄNNA UNDERJORDISKA LEDNINGAR

u MARKENS ANORDNANDE UTFART

-  KÖRBAR UTFART FÅR INTE ANORDNAS

UTFORMNING; UTFÖRANDE UTFORMNING

- I, II HÖGSTA ANTAL VÅNINGAR

vandrarhem/personalboendest ENDAST BYGGNADER FÖR VANDRARHEMS- OCH PERSONALBOENDE

UTSEENDE

- f NY PERMANENT BEBYGGELSE SKALL UTFORMAS MED TRÄPANEL. KULÖRER: FALURÖD TAKTÄCKNING FÅR VARA RÖTT LERTEGEL, GRÄS/SEDUM, PAPP

VÄRDEFULLA OMRÅDEN

- a ALLA ARBETSFÖRETAG INOM BYGGRÄTTEN SKALL FÖREGÅS AV EN ARKEOLOGISK UTREDNING

q

FORNLÄMNING. OBJEKTET/OMRÅDET SKYDDAS MED STÖD AV KULTURMINNESLAGEN KAP 2.1, 6 §

ADMINISTRATIVA FÖRESKRIFTER

GENOMFÖRANDETIDEN ÄR 5 ÅR FRÅN DEN DAG PLANEN VINNER LAGA KRAFT.
KOMMUNEN ÄR INTE HUVUDMAN FÖR ALLMÄN PLATS

ILLUSTRATIONER

-  ILLUSTRATIONSLINJE

ANTAGEN AV KOMMUNFULLMÄKTIGE I LJUSDALS KOMMUN DEN 24 SEPTEMBER ÅR 2007 § 111.
LAGA KRAFT DEN 20 NOVEMBER ÅR 2008.

0 10 50 100m
SKALA 1:1000

